


SCHEMA DESCRITTIVA DI RILEVAZIONE SUPERFICI COMUNALI

Localizzazione							
Descrizione tipologia di superficie	Prospetti fabbricato ERP - Parco Sacro Cuore						
Indirizzo e numero civico	Via Macello						
Coordinate satellitari (link)	40.780636, 14.750906 https://maps.app.goo.gl/b2Y6bn1Qk9ujs7Cy8						
Superficie							
Proprietà	X	Pubblica		Privata		Mista	
Nel caso di proprietà privata o mista, descrivere il provvedimento che l'ha opzionata ai fini in questione							
Dimensioni	58,00m x 12,00m						
Stato della superficie		Ottimo	X	Discreto		Pessimo	
Note relative alla finitura attuale della superficie e agli interventi a farsi per il migliore risultato dell'opera pittorica	L'area oggetto di intervento si presenta con superficie regolare in discrete condizioni						
Documentazione							
Ortofoto (eventuale)	Allegare 1 immagine						
Vista frontale	Allegare 1 immagine						
Viste di scorcio	Allegare 2 immagini						
Eventuali dettagli	Allegare max 3 immagini						
Contesto	Allegare max 4 immagini						
Vincoli e prescrizioni							
La superficie è / non è sottoposta a						Sì	No
	Vincolo storico-artistico						X
	Vincolo paesaggistico					X	
	Perimetrazione zona A PdF						X
	Perimetrazione UNESCO						X
	Piano del colore						X
	Censimento Architetture MiC						X
	Altro (descrivere)						
Spazio per eventuali altre informazioni							



CITTÀ DI MERCATO S. SEVERINO

Provincia di Salerno
4^AREA - Area Tecnica Comunale

- 1) Prospetti ciechi Palazzine Comunali, Parco Sacro Cuore in via Macello Mercato San Severino n. 2 prospetti laterali 12,50x11,50 m (cad)





CITTÀ DI MERCATO S. SEVERINO

Provincia di Salerno
4^AREA - Area Tecnica Comunale



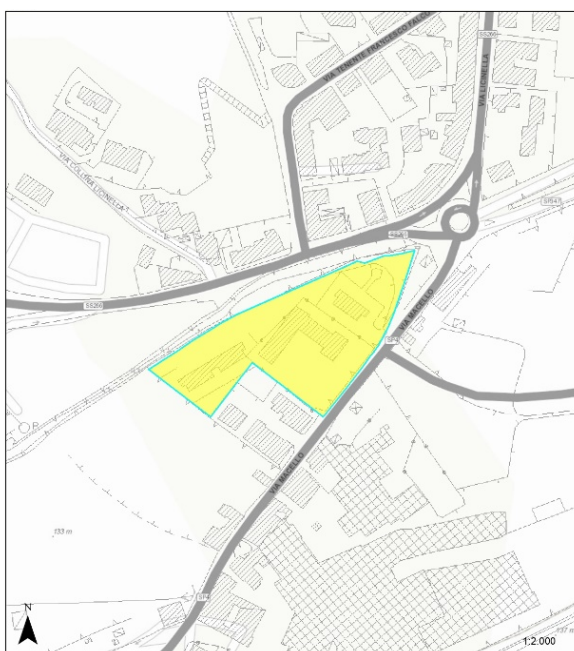


CITTÀ DI MERCATO S. SEVERINO

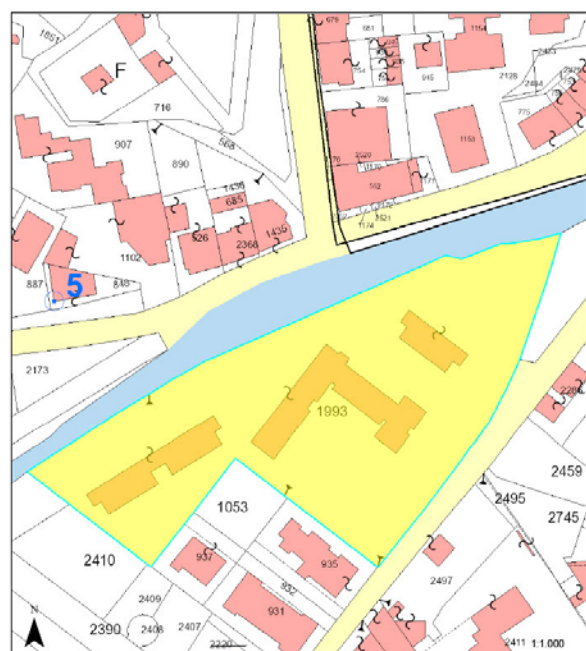
Provincia di Salerno
4^AREA - Area Tecnica Comunale



Ortofoto (fonte: google maps)



Stralcio Mappa CTR



Stralcio Mappa Catastale